

Collectivité Territoriale
de la Guyane

Commune de **CAYENNE**


**PROJET DU TCSP
PLAN PARCELLAIRE
Plan individuel**



Parcelle cadastrée Section AP n°577

Contenance: 2ha76a84ca

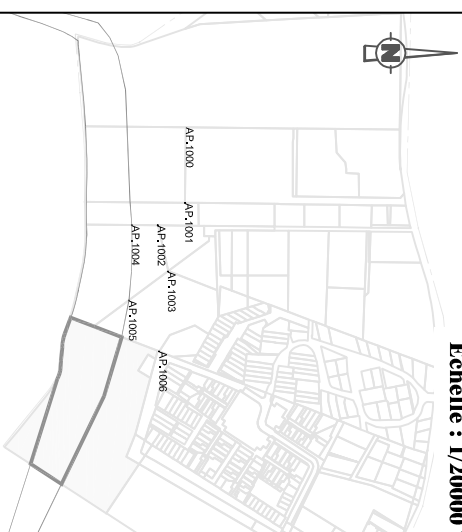
Propriétaire	SIGUY
Nouveau numéro	AP n°626
Superficie utile	12997 m²
DMPC	3326P



Plan de situation sans échelle
Commune de Remire-Montjoly

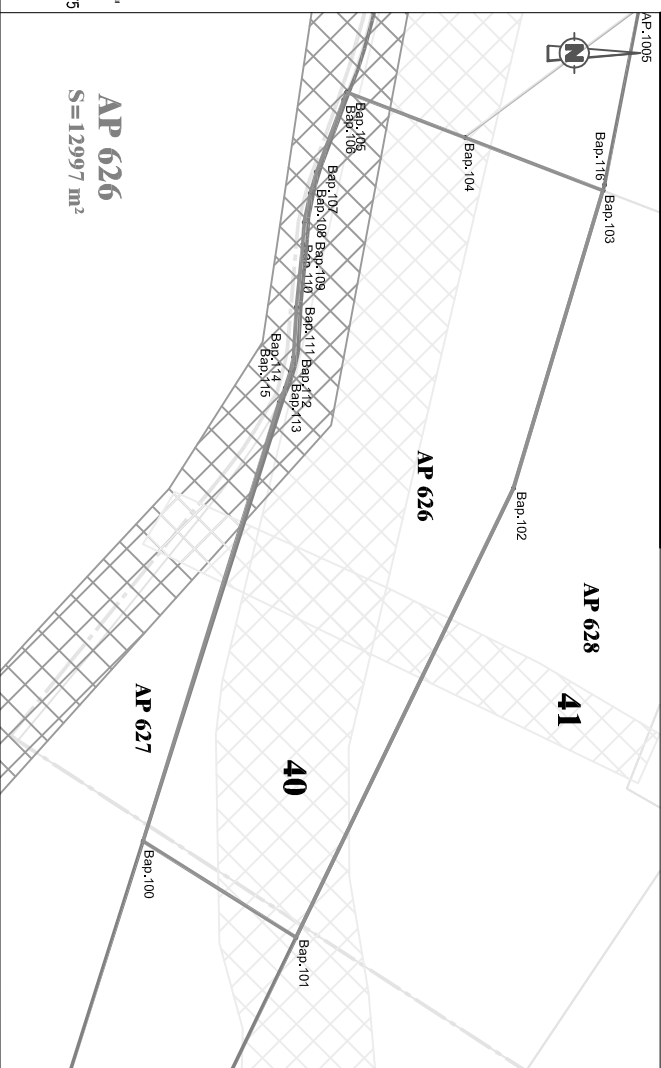
PLAN D'ENSEMBLE

Echelle : 1/20000 °



CADASTRE-Coordonnées	Points de calage
MAT	X
AP.1000	354271.21
AP.1001	354241.59
AP.1002	354271.21
AP.1003	354332.16
AP.1004	354270.89
AP.1005	354370.54
AP.1006	35437.85
	Y
AP.1000	546352.88
AP.1001	546388.99
AP.1002	546352.88
AP.1003	546366.41
AP.1004	546318.46
AP.1005	546314.87
AP.1006	546354.88

Plan du lot : Echelle 1/5000°



MAT	Coordonnées en RGF95	
	X	Y
Bap.100	354590.99	546183.44
Bap.101	354616.42	546223.99
Bap.102	354497.52	546281.54
Bap.103	354418.84	546305.19
Bap.104	354404.83	546268.74
Bap.105	354392.84	546237.40
Bap.106	354394.91	546236.59
Bap.107	354413.93	546229.41
Bap.108	354419.56	546227.72
Bap.109	354427.26	546226.17
Bap.110	354433.00	546225.81
Bap.111	354449.61	546224.12
Bap.112	354462.91	546223.34
Bap.113	354466.75	546222.49
Bap.114	354471.06	546221.14
Bap.115	354474.82	546219.53

Légende

- Limites cadastrales
- Limite Parcelle AP 626
- Trace du ICSP_EP 2
- Parcelle 577
- Emprise réservée pour voirie :
 - N°40 Boulevard Urbain
 - Section Châton/Trou Biran
 - Emprise réservée pour voirie :
 - N°41 Voie de liaison
 - Chateauy / Cité Pasteur
- Emprise réservée pour hydrographie :
 - N°91 Crique Montabo



GEOMETRE-EXPERT
CADASTRE-TOUT CADRE EN UN DOMAINE

Dossier : 21086-6



ARMEGE

Successeur du cabinet DEFOS DU RAU
854, route de Remire - Immeuble "Pétrow"
97354 Remire-Montjoly
Tél : 05 94 30 00 77 - Fax : 05 94 31 12 75
Mail : contact@armege.org